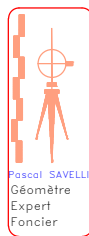


DEPARTEMENT DE LA MANCHE

Communauté d'Agglomération du COTENTIN

Commune SAINT MARTIN LE GREARD

Lieu-dit "Le Bourg"
1, La Forge



Propriété de la Commune de SAINT MARTIN LE GREARD
Cadastré section ZA n° 148 et 246

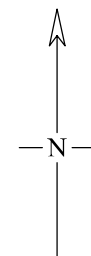
Aménagement d'un parking de 7 places
et de 5 places

PLAN PROJET
D'ENSEMBLE

Echelle 1/250

07/02/2019 S.C.P. SAVELLI Pascal Géomètre Expert Foncier
15, 17 Avenue de la Mer 50270 BARNEVILLE-CARTERET Tél : 02.33.53.86.25
Courriel : scpsavelli@orange.fr

I 14594 EL



X= 1363.725 X= 1363.750

Y= 8272.325

Y= 8272.300

Y= 8272.300

Y= 8272.275

Y= 8272.275

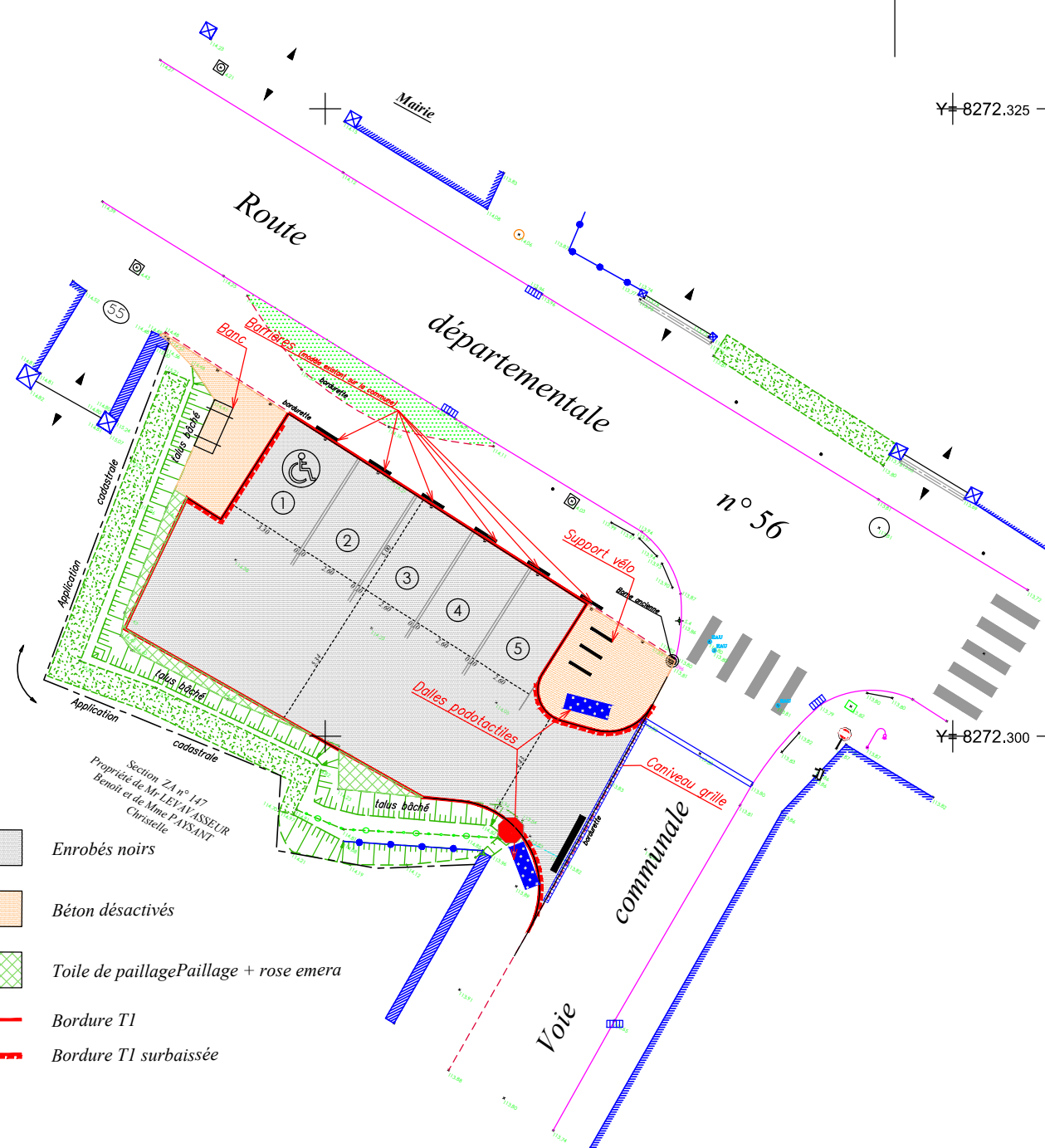
Y= 8272.250

Y= 8272.250

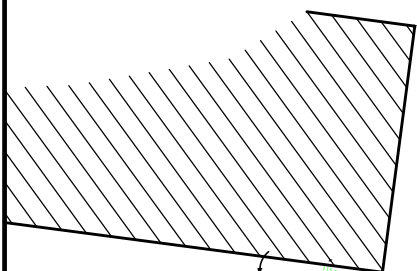
X= 1363.700

X= 1363.725

X= 1363.750



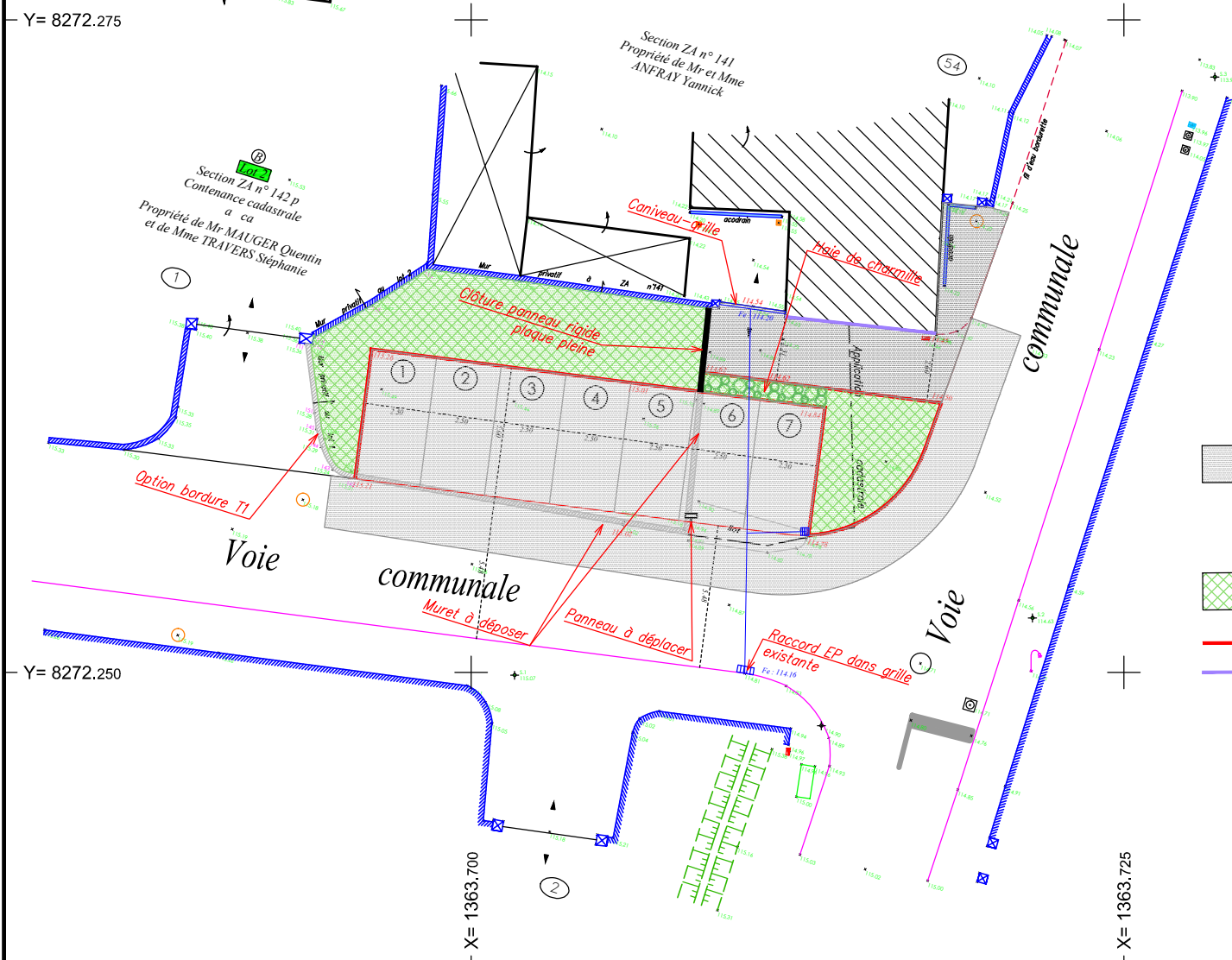
- Enrobés noirs
- Béton désactivés
- Toile de paillage Paillage + rose emera
- Bordure T1
- Bordure T1 surbaissée



Section ZA n° 148
Propriété de la Commune de
SAINT MARTIN LE GREARD

Section ZA n° 141
Propriété de Mr et Mme
ANFRAY Yannick

Section ZA n° 142 p
Contenance cadastrale
a ca
Propriété de Mr MAUGER Quentin
et de Mme TRAVERS Stéphanie



- Enrobés noirs
- Toile de paillage Paillage + rose emera + vivaces
- Bordure T1
- Bordure P1
- Altimétrie existante
- Cote projet